

TEMPERATURAS

NOV 2021

Resumen de la temperatura  
durante el mes de noviembre  
en el territorio uruguayo

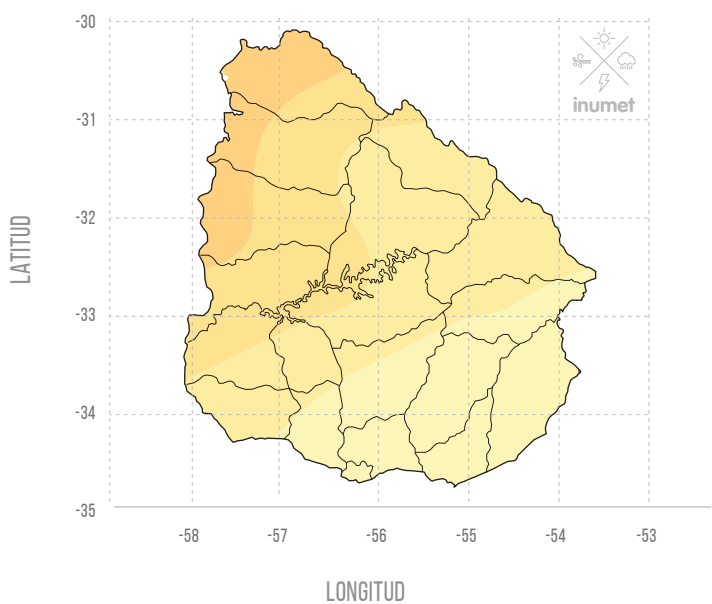
[www.inumet.gub.uy](http://www.inumet.gub.uy)



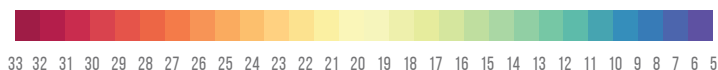
Durante noviembre, la temperatura media presentó valores entre 18.4 °C y 22.3 °C (mapa izquierdo). Además, se pudo observar un gradiente sureste-noroeste, con las temperaturas más bajas al sureste y las temperaturas más altas al noroeste del país. Con respecto a las anomalías de temperatura media (mapa derecho), no se registraron valores

negativos, mientras que gran parte del país presentó temperaturas por encima de lo normal, con los valores más altos al oeste del país, con un valor máximo de 1.2 °C en Paysandú. Sin embargo, al este y al extremo noroeste del país, las temperaturas estuvieron dentro del rango normal.

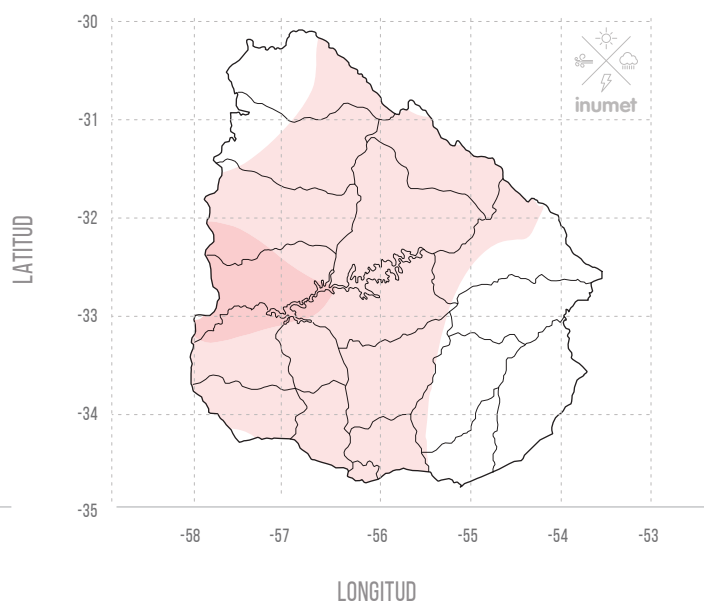
## TEMPERATURA MEDIA



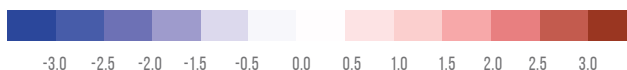
MÉTODO DE INTERPOLACIÓN: KRIGING ORDINARIO



## ANOMALÍA DE TEMPERATURA MEDIA



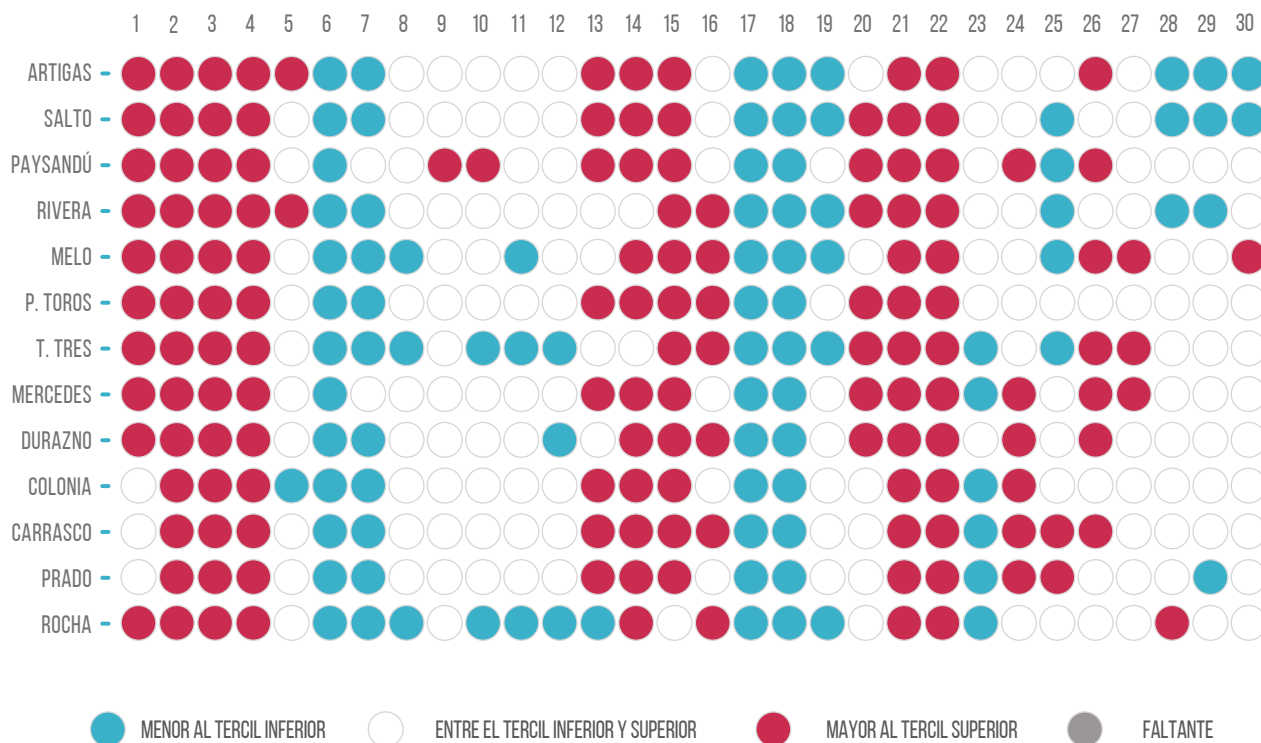
MÉTODO DE INTERPOLACIÓN: KRIGING ORDINARIO



\*MAPAS ELABORADOS CON LOS DATOS DE LA RED DE ESTACIONES METEOROLÓGICAS DEL INUMET, PERÍODO DE REFERENCIA PARA CÁLCULO DE ANOMALÍA 1981-2010.



# TERCILES DE TEMPERATURA MEDIA



La tabla que antecede, muestra la distribución espacial de la temperatura media, calculada mediante los terciles de temperatura según el período 1981-2010. El valor de los terciles se obtiene separando en tres partes iguales las series de temperaturas ordenadas de menor a mayor. De esa forma definimos tres categorías donde cada una incluye el 33.33% de los datos. Si la temperatura es menor al tercil inferior se asigna color celeste, si está entre el primero y el tercil superior se asigna color blanco y si es mayor al segundo tercil se asigna el color rojo.



# VALORES EXTREMOS DE TEMPERATURAS



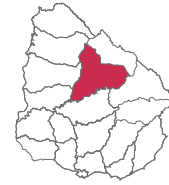
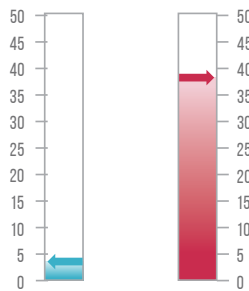
## TEMPERATURA MÁS BAJA

3.4<sup>o</sup>

NOVIEMBRE  
18

EST. MET. ROCHA  
ROCHA

Temperatura mínima absoluta  
del período histórico para noviembre (1981-2020):  
0.4 °C en Est. Met. Florida el 02/11/2003 y Mercedes el 15/11/2007.



## TEMPERATURA MÁS ALTA

37.1<sup>o</sup>

NOVIEMBRE  
22

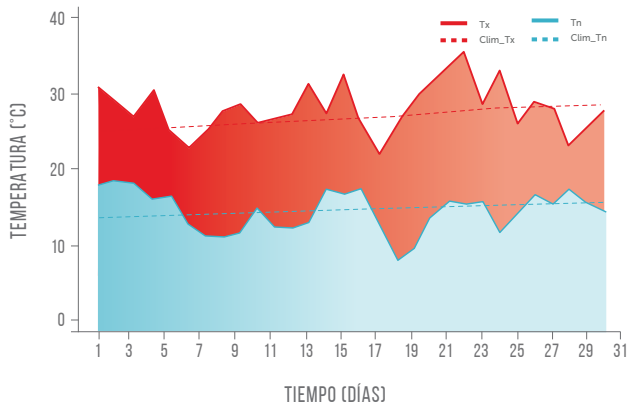
EST. MET. PASO DE LOS TOROS  
TACUAREMBÓ

Temperatura máxima absoluta  
del período histórico para noviembre (1981-2020):  
40.8 °C en Est. Met. Artigas el 15/11/1985.

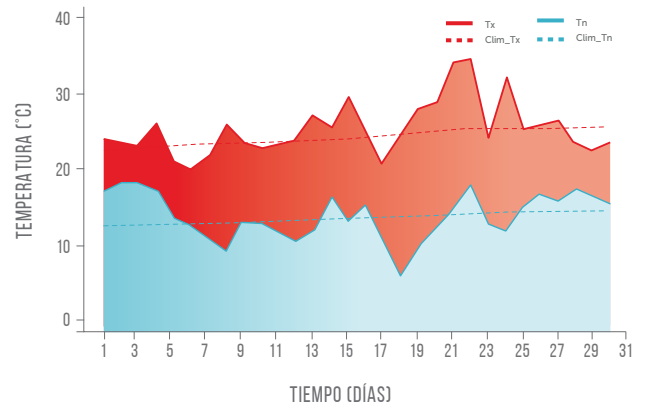


# COMPORTAMIENTO DE LA TEMPERATURA MÁXIMA Y MÍNIMA

## REGIÓN NORTE DE URUGUAY



## REGIÓN SUR DE URUGUAY



CONSIDERAMOS REGIÓN SUR: CARRASCO, COLONIA, DURAZNO, MERCEDES, PRADO, TREINTA Y TRES Y ROCHA Y REGIÓN NORTE: ARTIGAS, MELO, PAYSANDÚ, RIVERA Y SALTO.

Como se mencionó anteriormente, en noviembre las temperaturas estuvieron por encima de lo normal en gran parte del país. Esto se puede ver reflejado en los gráficos de extremas, en donde predominaron temperaturas máximas por encima del valor medio, tanto en el norte con un 70 % de los días, como en el sur con un 60 %. Además, si se observa la tabla de terciles, en el mes predominaron días con temperaturas entre ambos terciles y por encima del tercil superior. En particular, se destaca que en Paysandú el 47 % de los días estuvo por encima del tercil superior, mientras que en Colonia y Paso de los Toros el 50 % de los días estuvo entre ambos terciles, y finalmente en Prado el 47 % de los días estuvo también entre ambos terciles. Por otro lado, se destaca que en gran parte del país (con excepción del este) hubo muy pocos días por debajo del tercil inferior, ya que la cantidad de días no supera el 20 %.

NOTAS: La información es de carácter preliminar.

TEMPERATURA  
NOV 2021



**inumet**

[www.inumet.gub.uy](http://www.inumet.gub.uy)

Departamento de Variabilidad Climática y Cambio Climático (DVCCC)