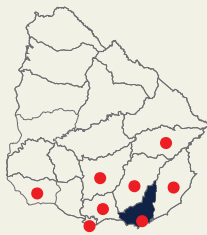


Durante el 11 de abril, una depresión atmosférica se profundizó sobre el Mar Territorial Uruguayo, afectando nuestro país con abundantes precipitaciones y vientos muy fuertes que alcanzaron características de temporal.

MÁXIMO DIARIO



MÁXIMO DE VIENTO



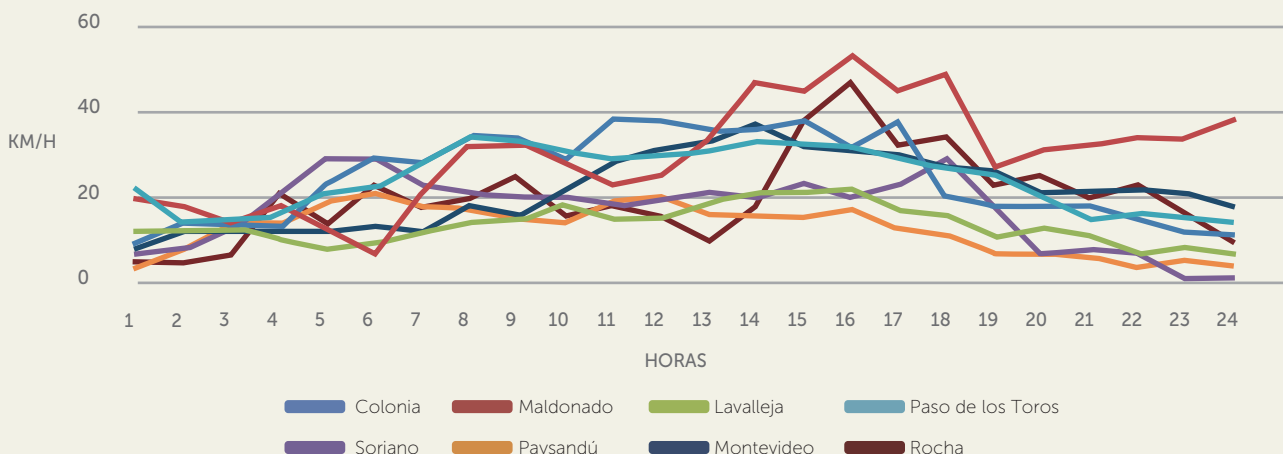
ABRIL
11 Maldonado - Punta del Este

MÁXIMO DE VIENTO POR DEPARTAMENTO (KM/H)

| DEPARTAMENTO | 11 DE ABRIL, 2021 |
|-------------------|-------------------|
| Artigas | 50 |
| Canelones | 65 |
| Cerro Largo | 53 |
| Colonia | 66 |
| Durazno | 60 |
| Florida | 65 |
| Lavalleja | 73 |
| Maldonado | 94 |
| Montevideo | 66 |
| Paso de los Toros | 56 |
| Paysandú | 59 |
| Rivera | 50 |
| Rocha | 74 |
| Salto | 53 |
| San José | 57 |
| Soriano | 60 |
| Treinta y Tres | 64 |

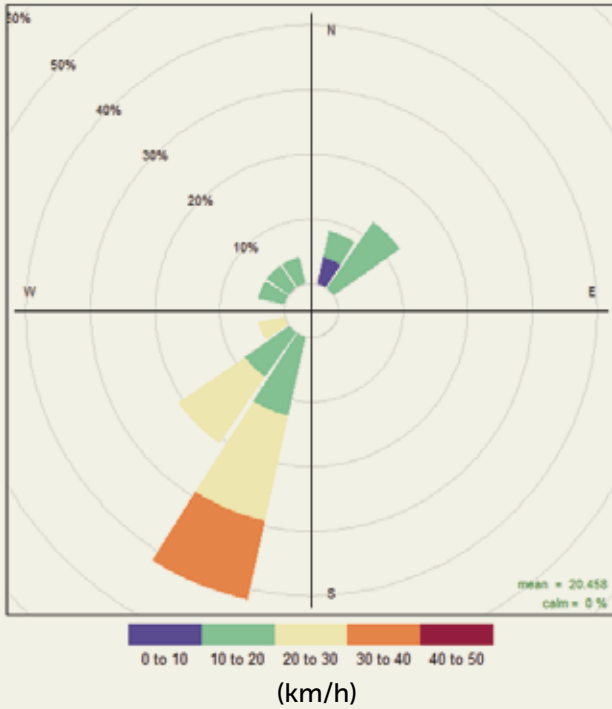
Se presentan los valores de vientos máximos absolutos (tanto de intensidad como rachas) registrados por Departamento. En color rojo se resaltan los valores que alcanzaron características de temporal según la escala Beaufort (mayores a 62 Km/h).

INTENSIDAD DEL VIENTO MEDIO HORARIO - 11 DE ABRIL

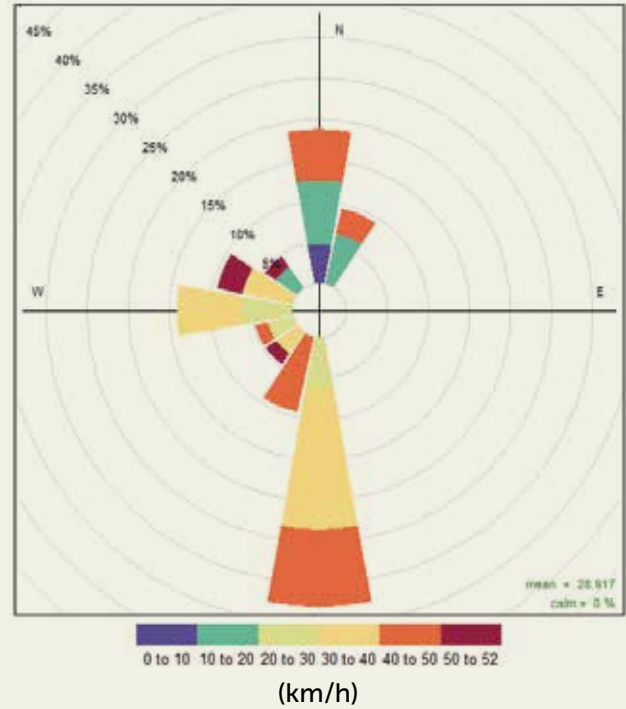


DISTRIBUCIÓN DEL VIENTO MEDIO HORARIO (DIRECCIÓN E INTENSIDAD) DEL 11 DE ABRIL

PRADO



LAGUNA DEL SAUCE



Notas

La información es de carácter preliminar. Se brindan los registros dentro del período de medición regular de cada Estación Meteorológica, según disponibilidad.

