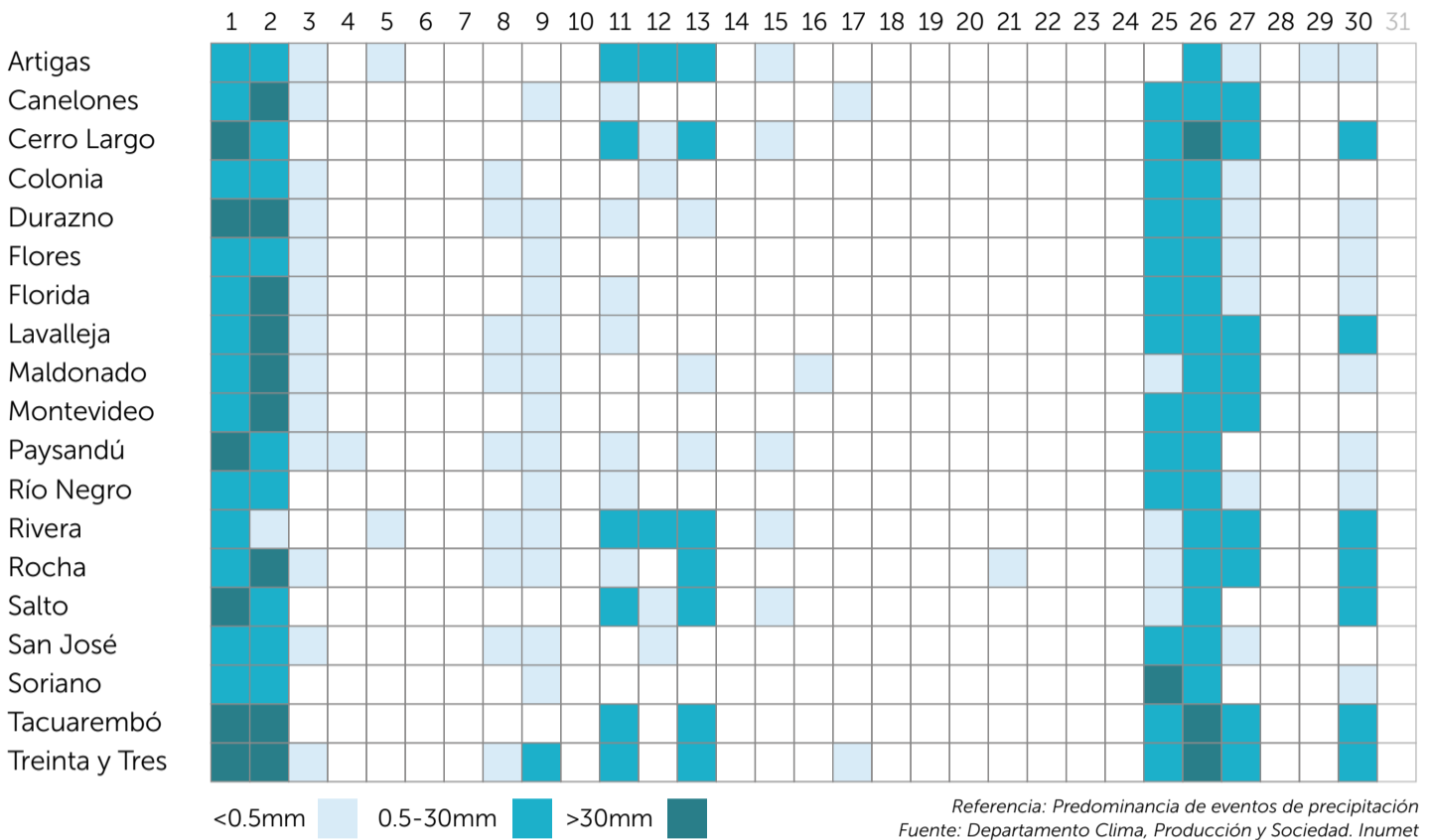


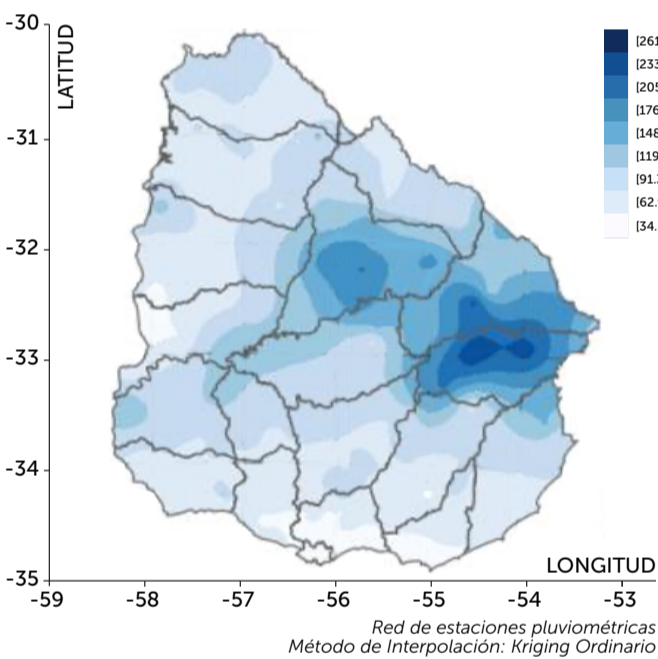
ANÁLISIS

Las mayores precipitaciones en el mes de setiembre se registraron al este del país, principalmente sobre los departamentos de Treinta y Tres y Cerro Largo. Los acumulados mensuales estuvo entre los 261.9.0 mm en la localidad Isla Patrulla (Treinta y Tres) y los 34.5 mm en Cuchilla Alta (Canelones). Al sur del país las precipitaciones fueron escasas principalmente sobre los departamentos de Montevideo y Canelones y la zona sur de Maldonado. Las lluvias más importantes se registraron los días 1, 2, 25 y 26 producto del pasaje de tormentas puntualmente fuerte que afectó gran parte del país.

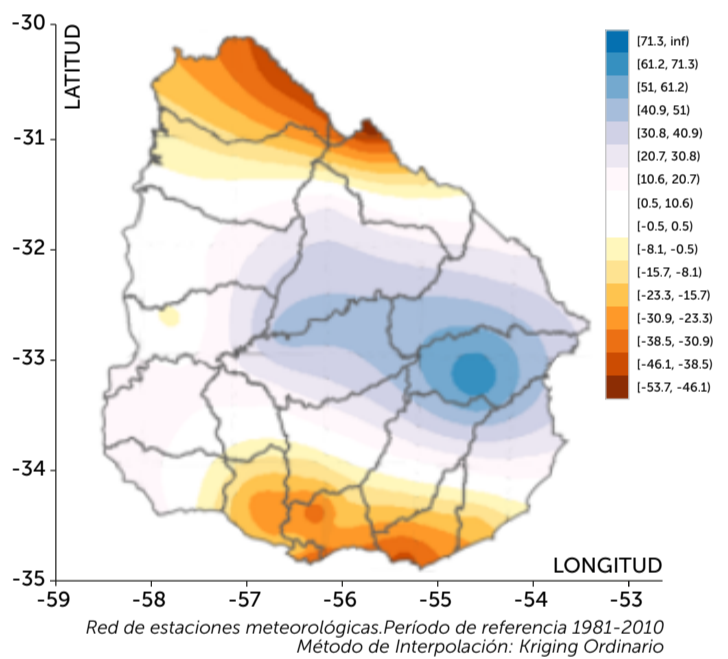
EVENTOS DE PRECIPITACIÓN



PRECIPITACIÓN ACUMULADA



ANOMALÍAS de PRECIPITACIÓN



Las anomalías de precipitación en el mes de setiembre fueron negativas al norte y sur del país, mientras que la zona centro y este hubo anomalías positivas. Los valores estuvieron entre los 71.3 mm en la estación meteorológica de Treinta y Tres y los - 53.7 mm en la estación meteorológica de Rivera. Téngase en cuenta que el mapa muestra el campo interpolado con solamente las estaciones meteorológicas y algunas estaciones pluviométricas.

DATOS DESTACADOS

MÁX ACUMULADO

MENSUAL → **261.9mm**
(TREINTA y TRES)

92.0mm ← 24hrs (27/08)
(PAYSANDÚ)

EVENTO DE DESTAQUE EPISODIOS GRANIZO

El mapa que se muestra a continuación muestra los eventos de granizo ocurridos los días 25, 26 y 30 de setiembre

● GRANIZO 25/09 ● GRANIZO 26/09 ● GRANIZO 30/09

