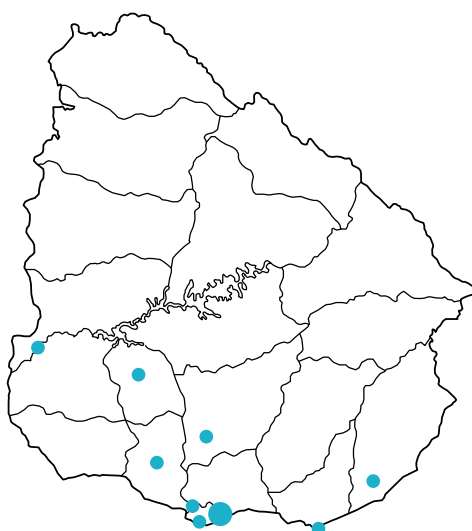


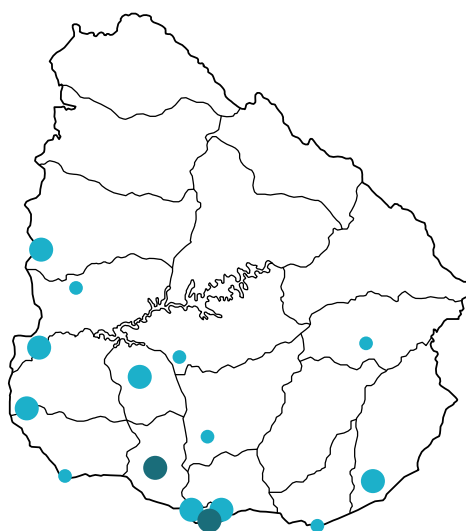
Entre el 25 y el 28 de agosto, se registraron sobre nuestro país, varios eventos de tormentas de diferentes intensidades y frecuencias.

Los siguientes mapas muestran en color claro las tormentas débiles y moderadas, y en color oscuro las tormentas intensas. Los iconos pequeños identifican tormentas con frecuencias menores a 6 horas durante el día indicado y los iconos grandes identifican frecuencias mayores a 6 horas. Durante el día 26, se observó, no solo la mayor frecuencia de tormentas, sino el día de mayor persistencia (los eventos fueron de forma constante y con duración mayor a 6 horas).

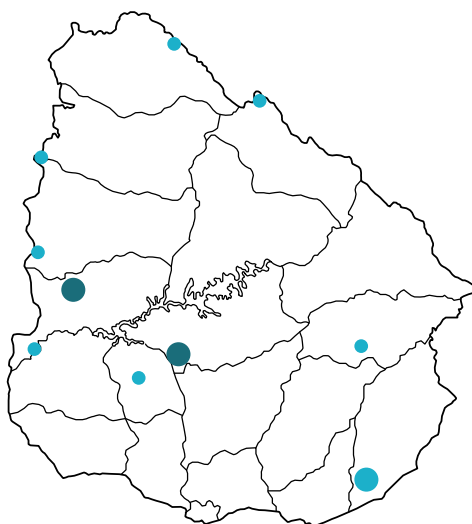
25 AGO



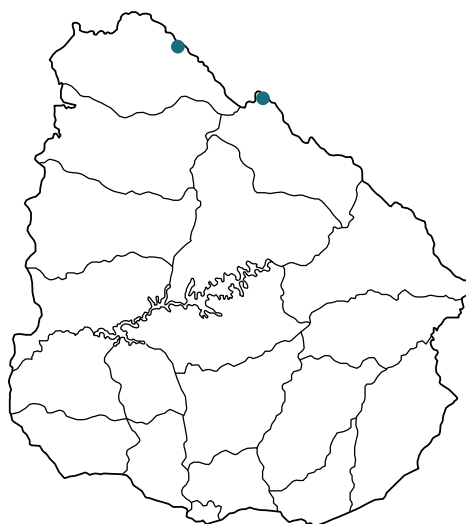
26 AGO



27 AGO



28 AGO



● Tormenta Débil_Frec < 6 Hs ● Tormenta Débil_Frec > 6 Hs ● Tormenta Intensa_Frec < 6 Hs ● Tormenta Intensa_Frec > 6 Hs

La información es de carácter preliminar. Se brindan los registros dentro del período de medición regular de cada Estación Meteorológica.