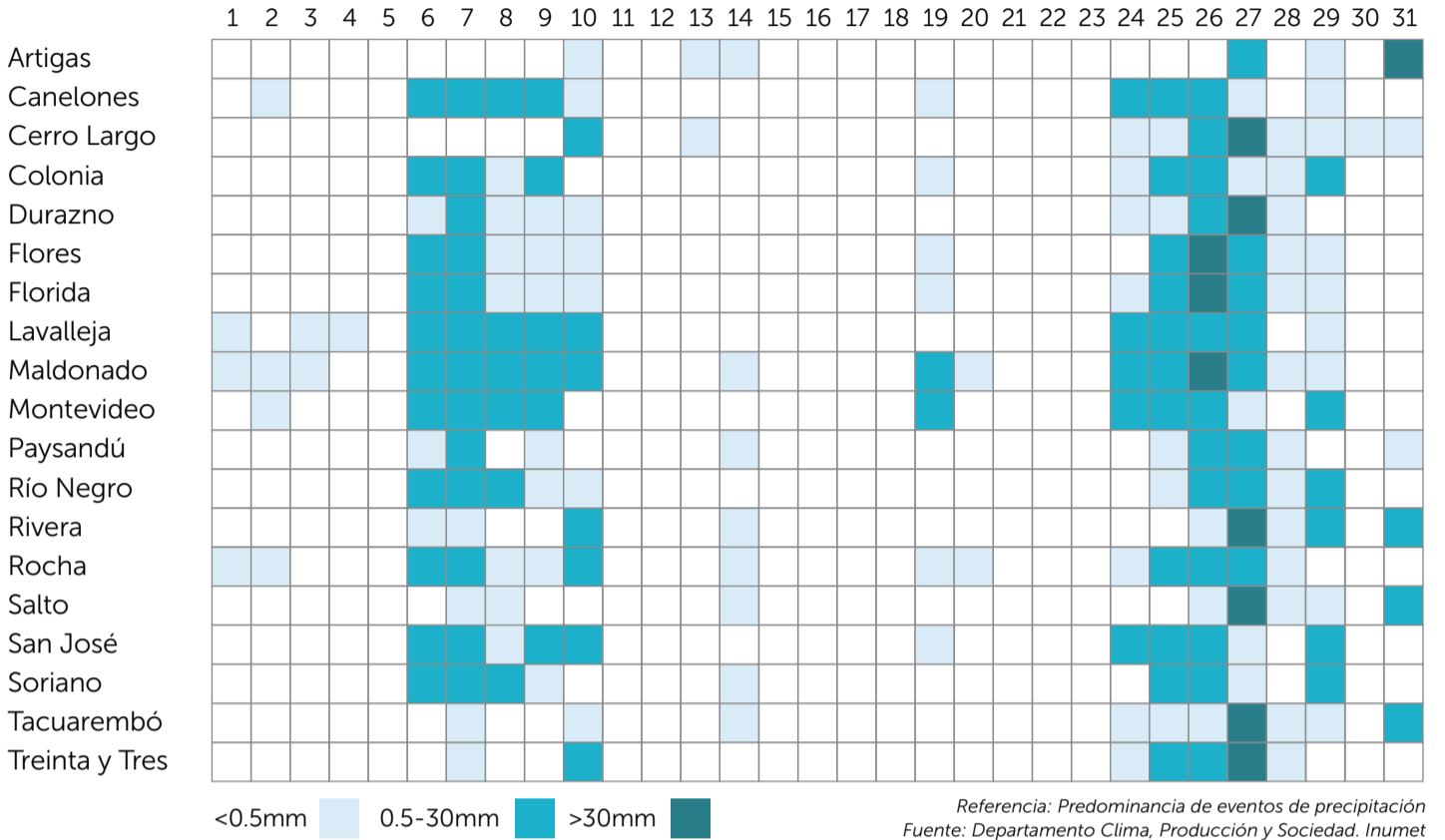


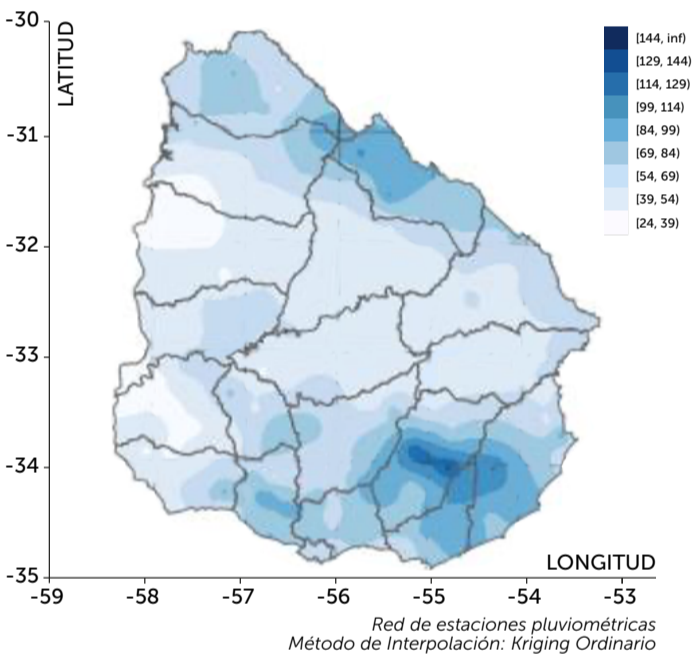
ANÁLISIS

Las mayores precipitaciones en el mes de agosto se registraron al este del país, principalmente sobre los departamentos de Rocha, Lavalleja y Maldonado. Los acumulados mensuales estuvieron entre los 24.0 mm en la localidad de Las Víboras (Río Negro) y los 144.0 mm en Mariscal (Lavalleja). Sobre el litoral del país las precipitaciones fueron escasas principalmente sobre los departamentos de Paysandú, Río Negro y Soriano. Las lluvias más importantes se registraron entre los días 6 al 10 y del 25 al 27 producto del pasaje de tormentas puntualmente fuerte que afectó en gran medida al norte del país.

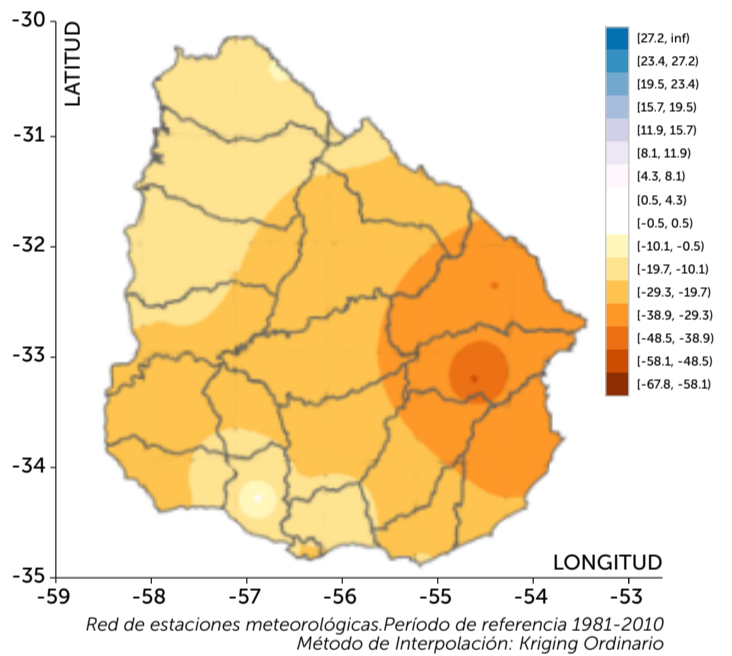
EVENTOS DE PRECIPITACIÓN



PRECIPITACIÓN ACUMULADA

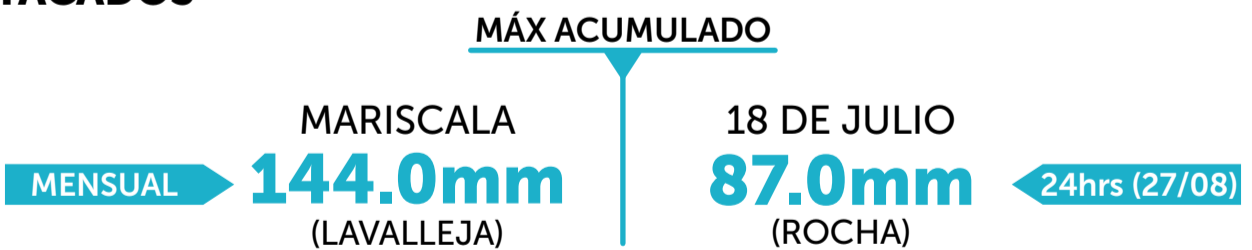


ANOMALÍAS de PRECIPITACIÓN



Las anomalías de precipitación en el mes de agosto fueron negativas en prácticamente todo el país, salvo en las estaciones de San José y de Artigas. Los valores estuvieron entre los -67.7 mm en la estación meteorológica de Treinta y Tres y los 27.2 mm en la estación meteorológica de San José. Téngase en cuenta que el mapa muestra el campo interpolado con solamente las estaciones meteorológicas y algunas estaciones pluviométricas,

DATOS DESTACADOS



EVENTO DE DESTAQUE

GRANIZO y GRAUPEL

El mapa a continuación muestra los eventos de granizo ocurridos el día 27/08 y los eventos de graupel ocurridos el día 20/08.

● GRAUPEL 20/08 | ● GRANIZO 27/08

